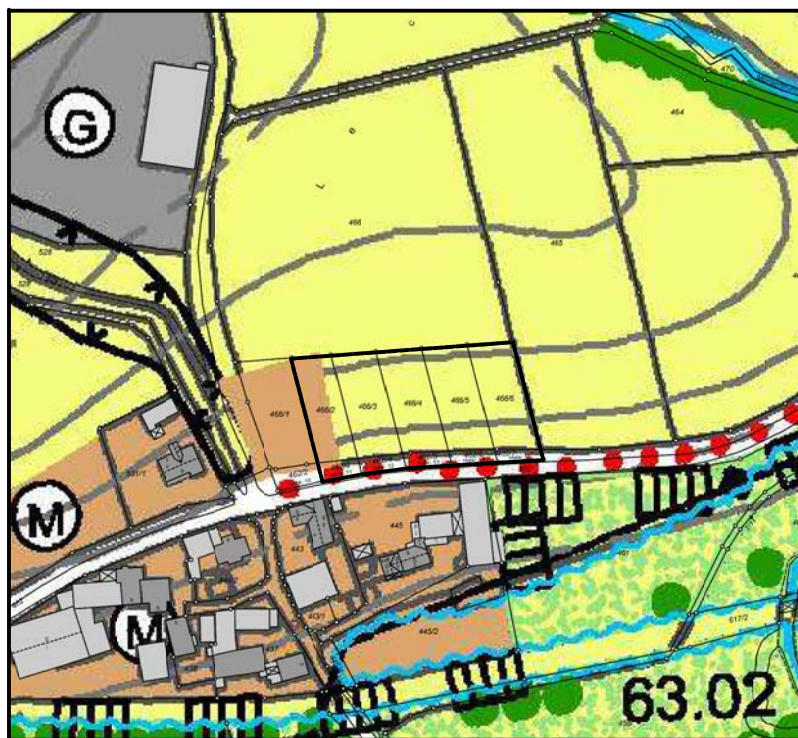


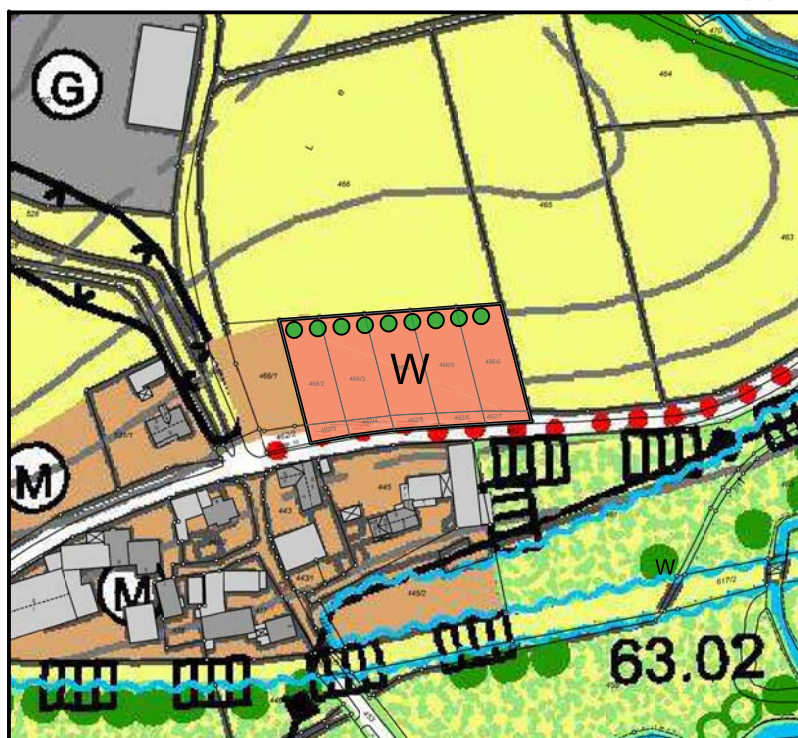
BESTAND



Maßstab 1 : 10.000





PLANUNG






Maßstab 1 : 10.000

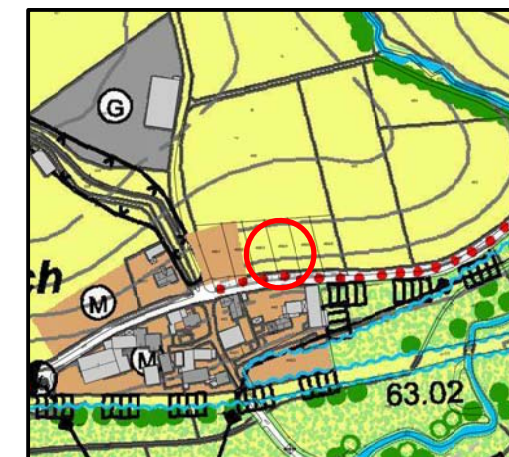
Ausschnitt:
Flächennutzungs- und Landschaftsplan
vom 18.06.2009

-  GEBIET DER BERICHTIGUNG
GEMARKUNG VOLLMANNSDORF
-  LANDWIRTSCHAFTLICHE
FLÄCHEN

Redaktionelle Änderung
Flächennutzungsplan vom
05.11.2024

-  GEBIET DER BERICHTIGUNG
GEMARKUNG VOLLMANNSDORF
-  W WOHNBAUFLÄCHEN
-  ORTSRANDEINGRÜNUNG

**ÜBERSICHT FNP+LP BURGEBRACH /
BEREICH KRUMBACH**



ohne Maßstab

BERICHTIGUNG DES FLÄCHENNUTZUNGS- UND LANDSCHAFTSPLANES MARKT BURGEBRACH BEREICH KRUMBACH LANDKREIS BAMBERG



BAMBERG, 05.11.2024

ENTWURFSVERFASSER

Durch die Aufstellung des Bebauungsplanes "Krumbach-Nord" mit Satzungsbeschluss vom 05.11.2024 werden die bisherigen landwirtschaftlichen Flächen im Nordosten des Ortsteiles Krumbach als Wohnbaufläche (W) dargestellt.



BFS+ GmbH
Büro für Städtebau und Bauleitplanung
Hainstraße 12 / 96047 Bamberg

Tel. 0951 59393
Fax 0951 59593
info@bfs-plus.de